



Суб-региональная рабочая встреча «Повышение
возможностей для устойчивого будущего в странах
Черноморского региона и Кавказа»
Республика Молдова, г. Кишинев, 19-22 мая 2014 г.

**Трансграничное сотрудничество особо
охраняемых природных территорий:
опыт Российской Федерации**

НЕРОНОВ В.М.

**Российский комитет по программе ЮНЕСКО
«Человек и биосфера» (МАБ)
rusmabcom@gmail.com**

Задачи по укреплению сотрудничества ООПТ в международных документах

TRANSBORDER PROTECTED AREA cooperation



L.S. Hamilton, J.C. Mackay, G.L. Worboys, R.A. Jones and G.B. Marsden



Дурбанский аккорд



Материалы
Пятого
всемирного
конгресса
по охраняемым
территориям



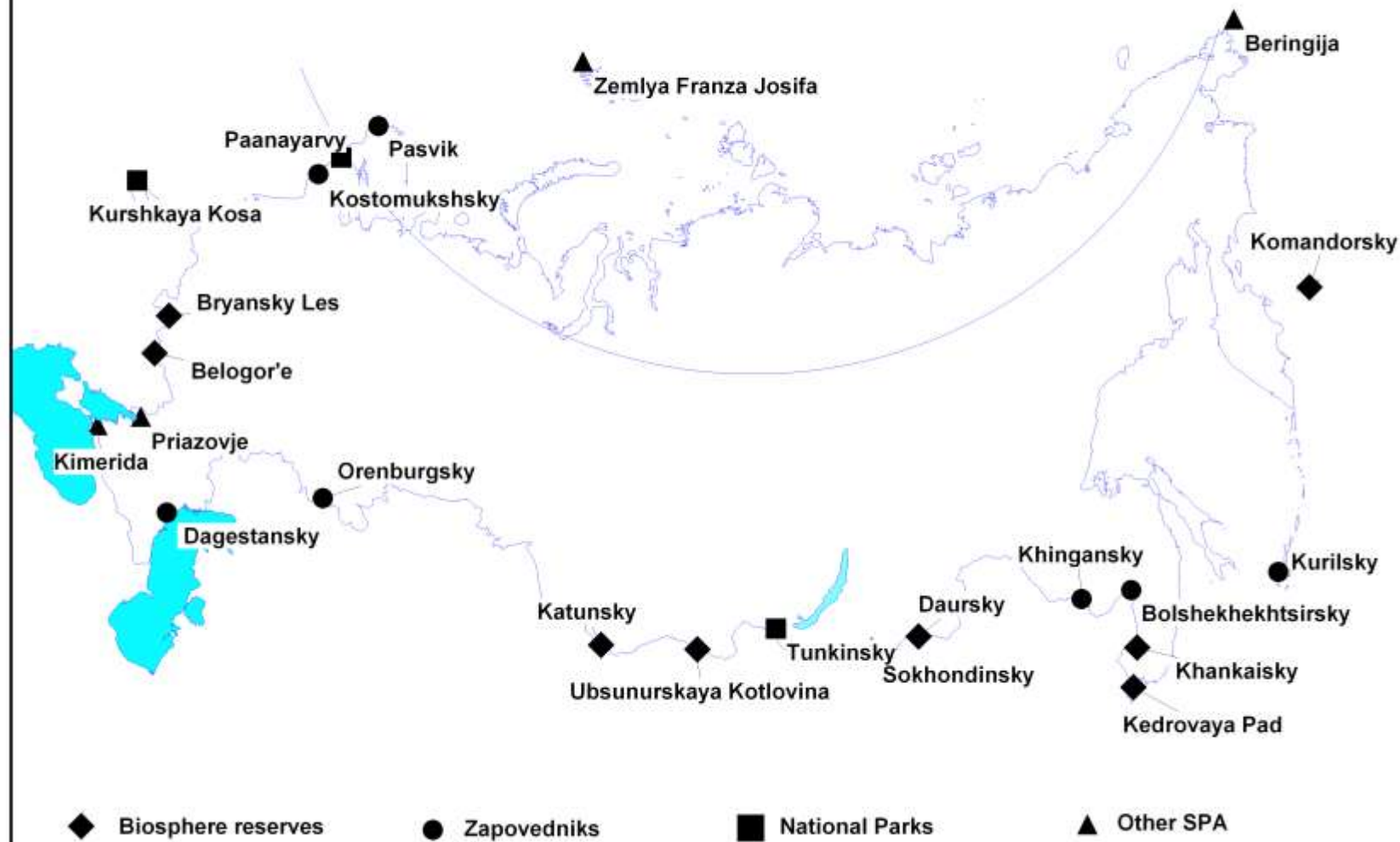
Council of Europe
Conseil de l'Europe



Pan-European Biological
and Landscape Diversity Strategy


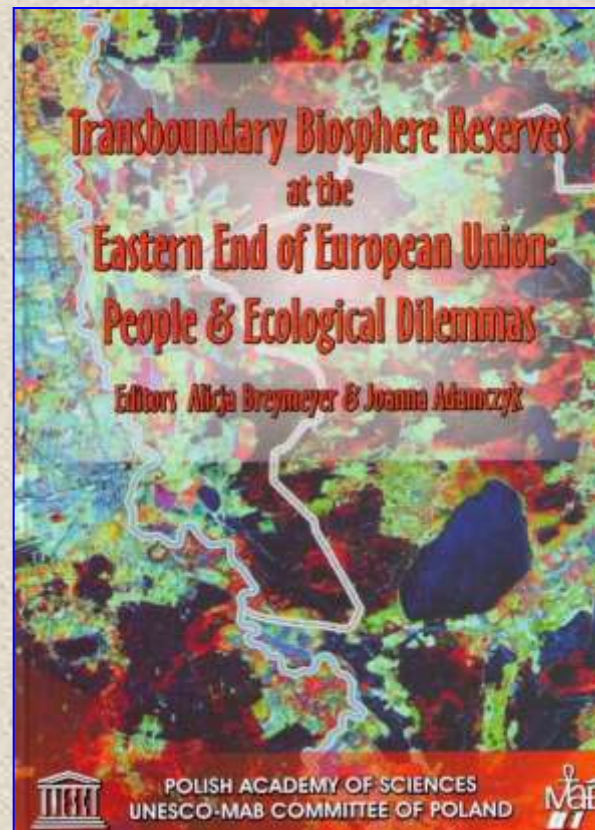
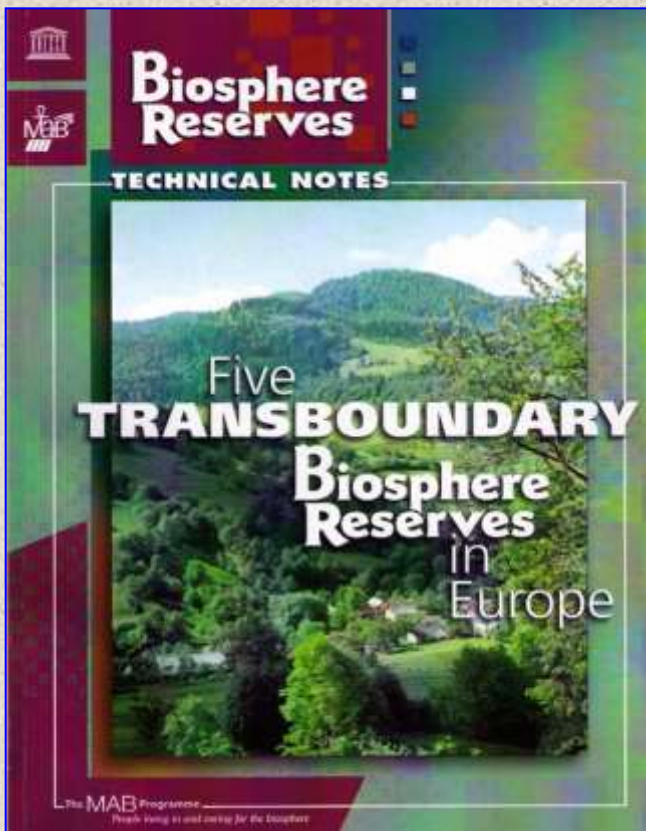
Nature and environment, No. 74

Transboundary Protected Areas of Russia



Опыт сети

биосферных заповедников в Европе по трансграничному сотрудничеству



Биосферные заповедники и другие ООПТ вдоль границы Монголии и России, перспективные для трансграничного сотрудничества



Укрепление трансграничного сотрудничества в Даурском экорегионе для сохранения мигрирующих видов

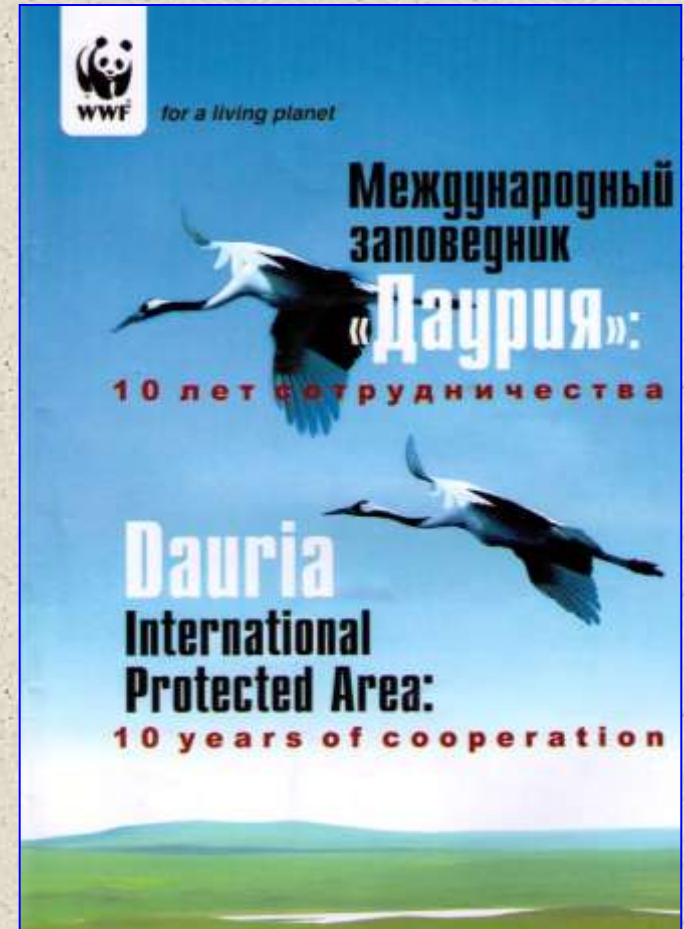
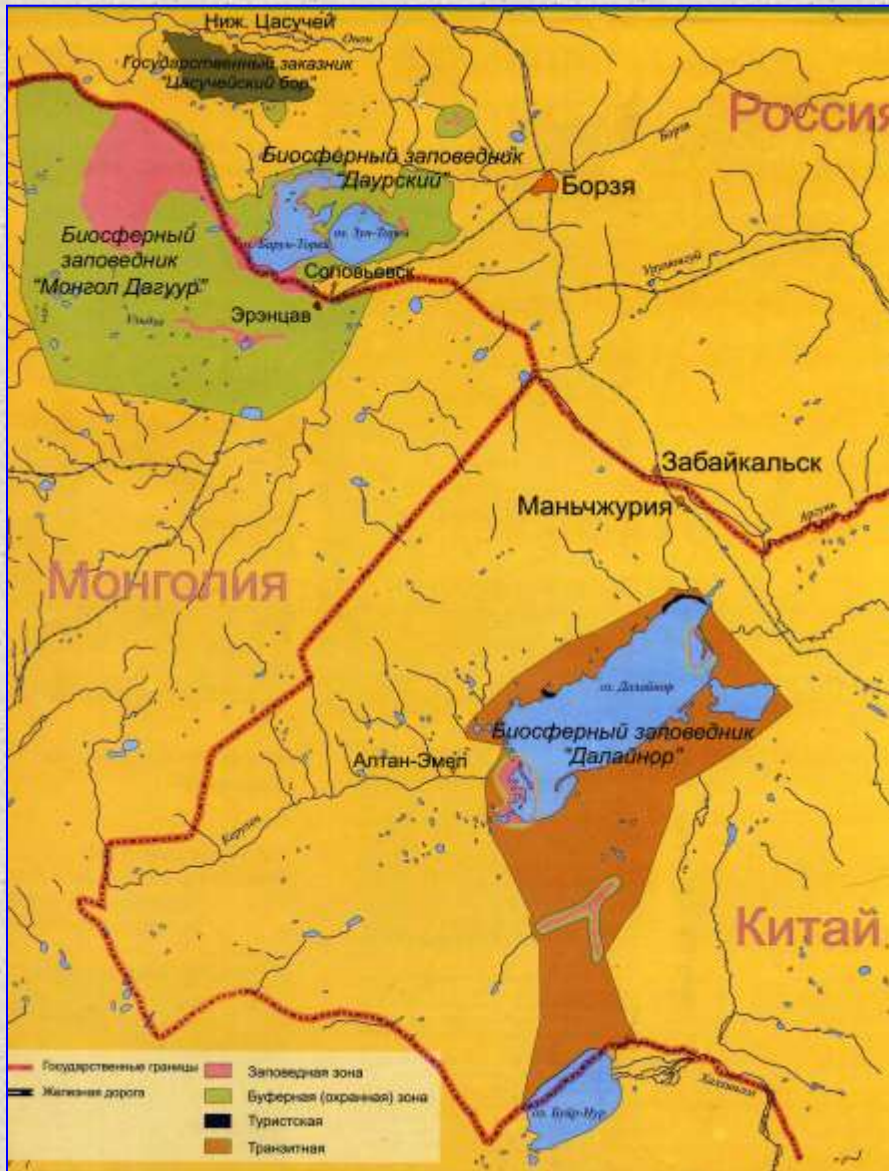
ОЦЕНКА СОВРЕМЕННОГО
СОСТОЯНИЯ ЭКОСИСТЕМ
РОССИЙСКО-МОНГОЛЬСКИХ



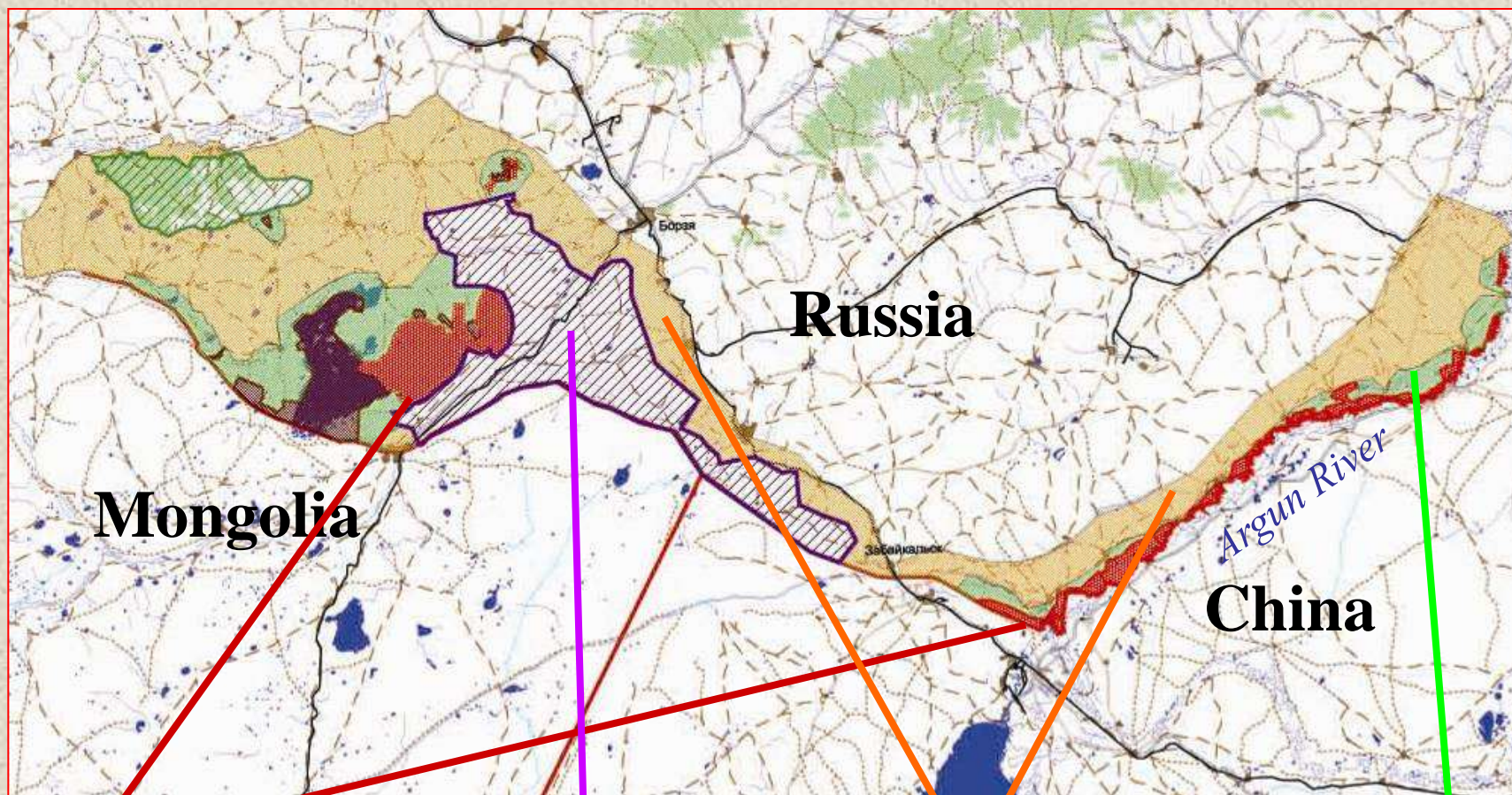
ТЕРРИТОРИЙ



Расположение трех биосферных заповедников в степях Даурии, рекомендованных в список Всемирного природного наследия



Расширение Даурского биосферного заповедника для укрепления трансграничного сотрудничества



New parts of core area and biosphere polygons

Created national refuge Valley of Dzeren

Planning tranzit zone

New parts of Buffer zone



Расширение биосферного заповедника «Кедровая падь» для укрепления трансграничного сотрудничества

UNDP Project Final Report
*Feasibility Study on the Establishment of the Lower Tumen River Area
Transboundary Biosphere Reserve (ROK/02/004)*

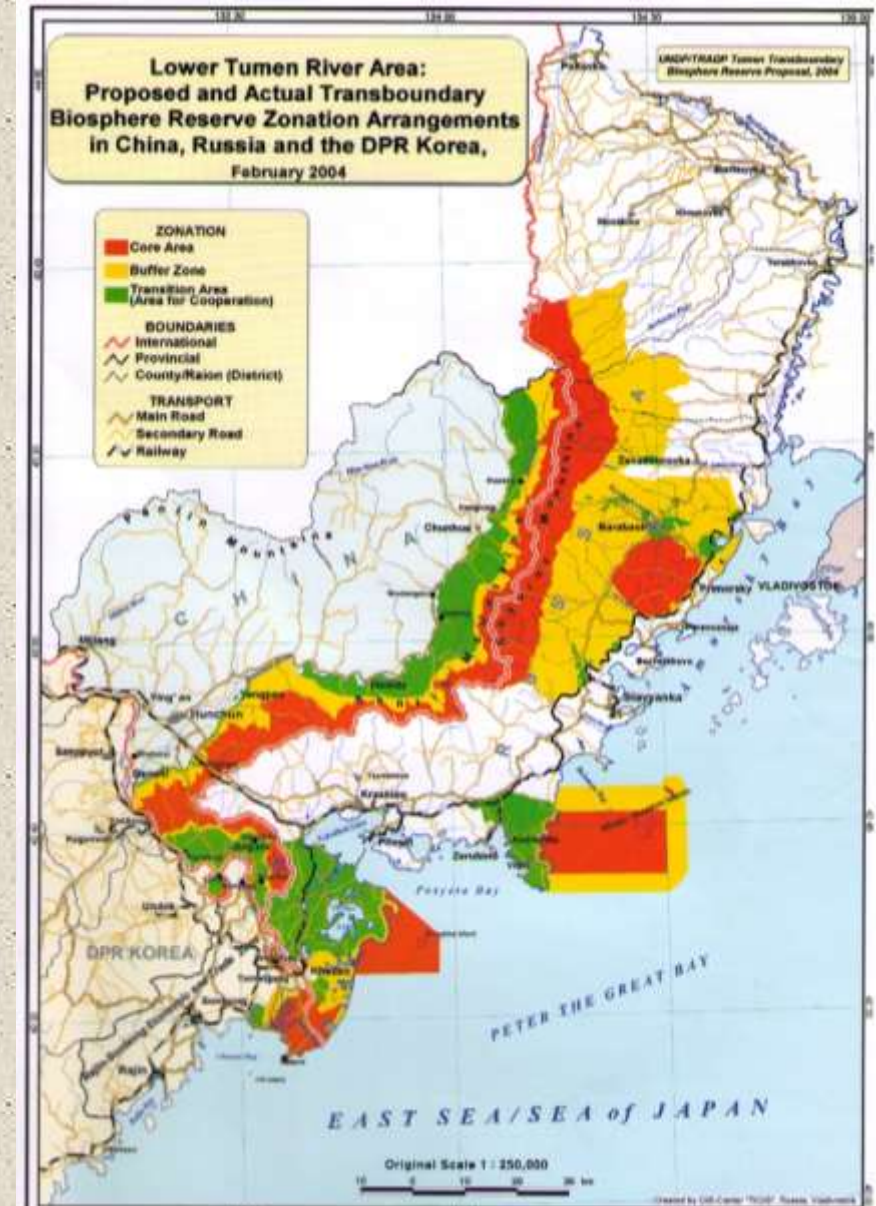
**Lower Tumen River Area
Transboundary Biosphere Reserve
Proposal**

June 2004

LOWER TUMEN RIVER AREA



Korean National Commission for UNESCO
United Nations Development Programme,
ROK



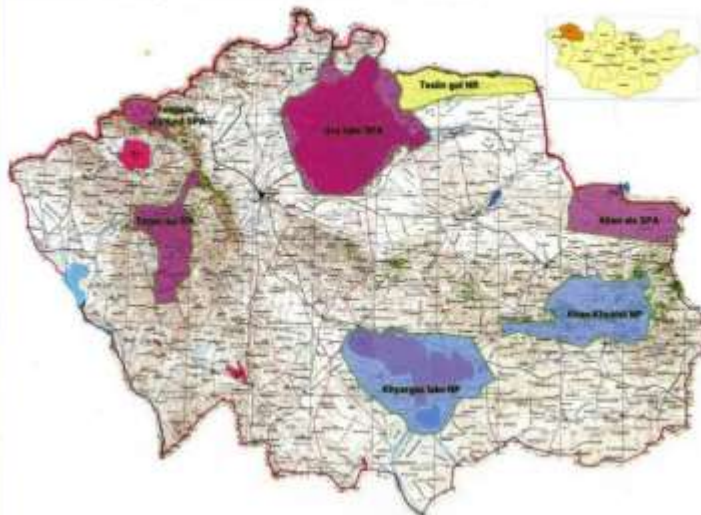
Согласование общих менеджмент-планов и подписание межправительственных соглашений - важнейшие условия успешной деятельности трансграничных ООПТ

MANAGEMENT PLAN OF SPECIAL PROTECTED AREAS OF UVS LAKE BASIN 2010-2014

Overall 1,390,190 hectares of special protected area of Uvs Lake basin consists of Uvs Lake Strictly Protected Area (SPA), Khan-Khukhii Mountain & Khyargas Lake National Parks (NP) and Tes River Nature Reserve (NR) area; three types of protected areas requiring different regimes for protection and conservation, therefore the entire area is considered pivotal to Mongolia's PA network.

Uvs Lake SPA is located in the north-western part of Mongolia covering wide magnitude of areas in Great Lakes Depression and mountains belonging to Altai Mountain range. It is considered to be northern edge border of Central Asian desert area with unique ecological landscape, hence the area was taken under protection as an entire ecosystem. The area consists of Uvs Lake SPA, Türgen Mountain SPA, Tsagaan Shuvuut Mountain SPA and Altan Els SPA scattering over 735,845 ha.

The area has a combination of Gobi desert, desert-steppe, steppe, forest steppe, mountains and glaciers featuring extreme continental climate. Uvs Lake SPAs were recognized as Biosphere Reserve within UNESCO's Man and Biosphere Programme in 1997, listed as important site within RAMSAR convention on wetlands in 1998 and inscribed as World Natural Heritage in 2003. In addition, the areas belong to International Geo-Biosphere Research Region and serve as international standard model in Central Asia. Those features clearly demonstrate that Uvs Lake SPA is a highly valued nature zone for not only conservation but also scientific research.



*Окружающая среда – то,
во что превращается природа,
если ее не охранять*

Альберт Эйнштейн

Благодарю Вас за Ваше внимание!